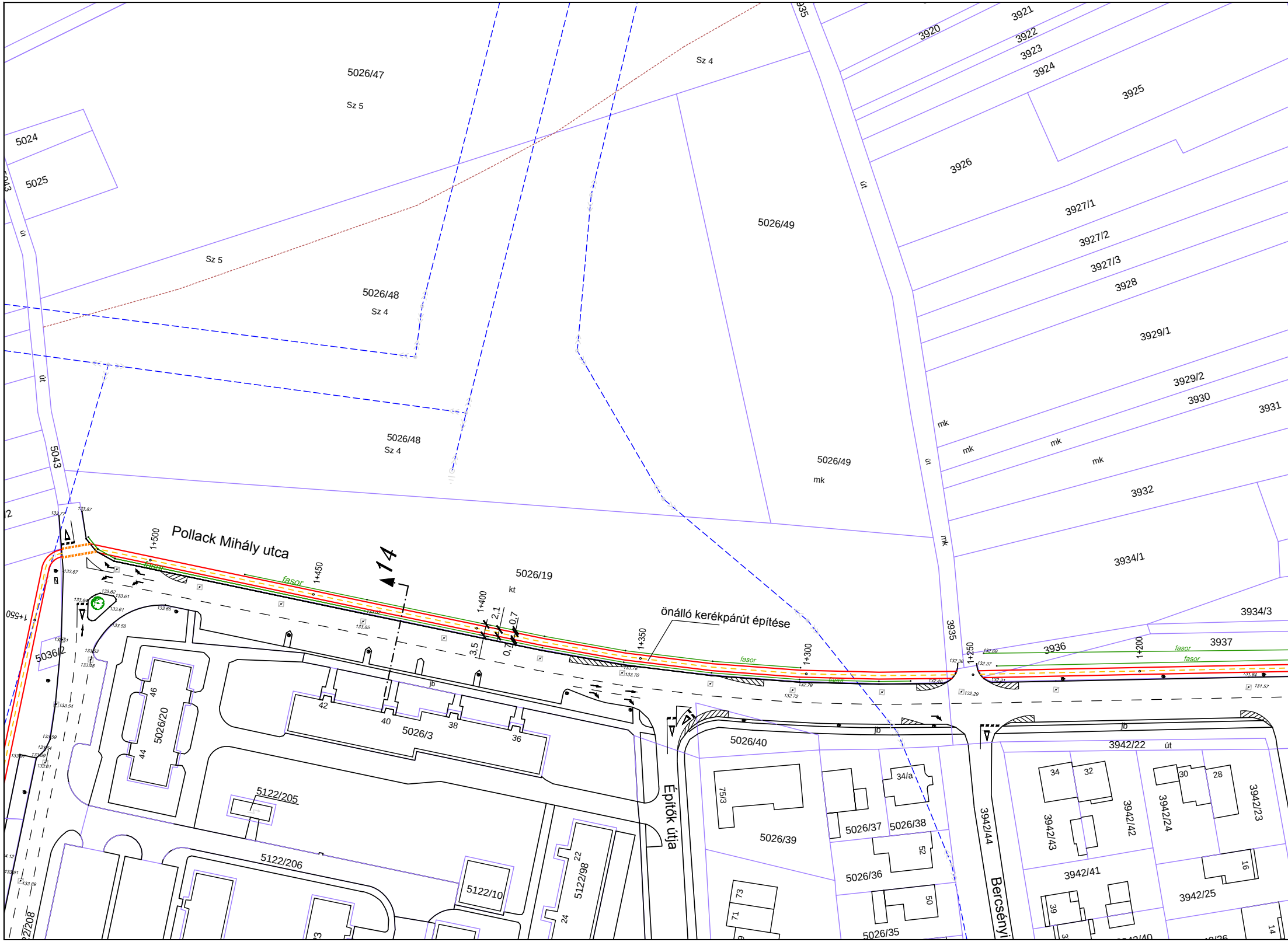
Pollack Mihály utca
önálló kerékpárút építése
14
1+550
1+500
1+450
1+400
1+350
1+300
1+250
1+200
3,5
2,1
0,7
0,7
fasor
kt
jb
5026/47
Sz 5
Sz 4
5024
5025
5043
út
5026/48
5026/49
mk
5026/19
3935
3920
3921
3922
3923
3924
3925
3926
3927/1
3927/2
3927/3
3928
3929/1
3929/2
3930
3931
3932
3934/1
3934/3
3936
3937
5036/2
5026/20
46
44
42
40
38
36
5026/3
5122/205
5122/206
5122/10
5122/98
22
24
Építők útja
5026/40
5026/39
75/3
5026/37
5026/38
34/a
52
5026/36
50
5026/35
73
71
3942/44
Bercsényi
3942/22
34
32
30
28
3942/43
3942/42
3942/24
3942/23
3942/41
3942/25
16
14
39
5122/208

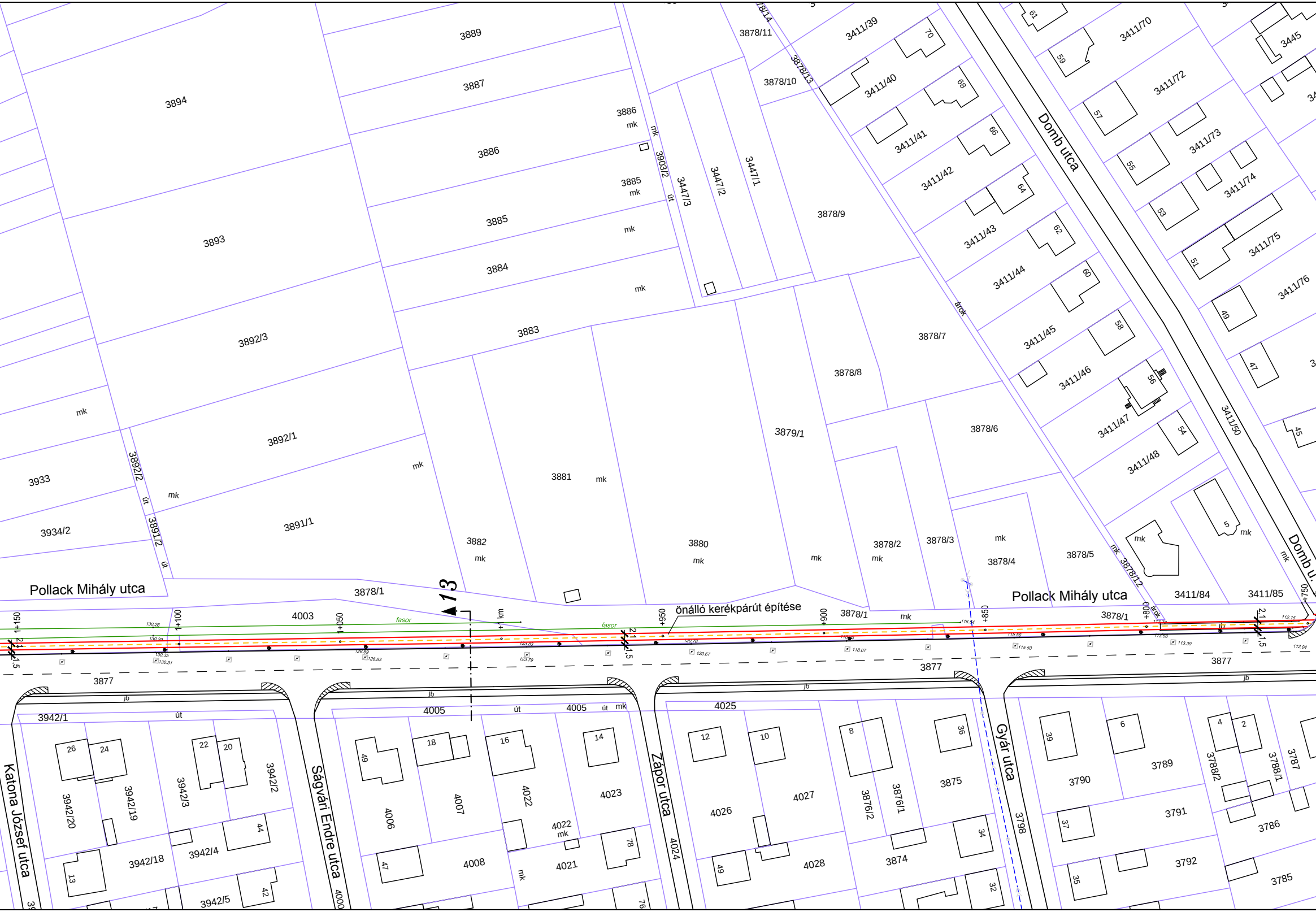
Pollack Mihály utca
Pollack Mihály utca
önálló kerékpárút építése
Domb utca
Domb u.
Katona József utca
Ságvári Endre utca
Zápor utca
Gyár utca
fasor
fasor
árok
árok
13
km
1+050
1+100
+850
+900
+950
4003
4005
4025
3877
3878/1
3878/1
3878/1
3878/2
3878/3
3878/4
3878/5
3878/6
3878/7
3878/8
3878/9
3878/10
3878/11
3878/12
3878/13
3879/1
3880
3881
3882
3883
3884
3885
3886
3887
3889
3891/1
3891/2
3892/1
3892/2
3892/3
3893
3894
3903/2
3933
3934/2
3447/1
3447/2
3447/3
3411/39
3411/40
3411/41
3411/42
3411/43
3411/44
3411/45
3411/46
3411/47
3411/48
3411/50
3411/70
3411/72
3411/73
3411/74
3411/75
3411/76
3411/84
3411/85
3445
3942/1
3942/2
3942/3
3942/4
3942/5
3942/18
3942/19
3942/20
4006
4007
4008
4021
4022
4023
4024
4026
4027
4028
3874
3875
3876/1
3876/2
3785
3786
3787
3788/1
3788/2
3789
3790
3791
3792
3798
út
mk
jb

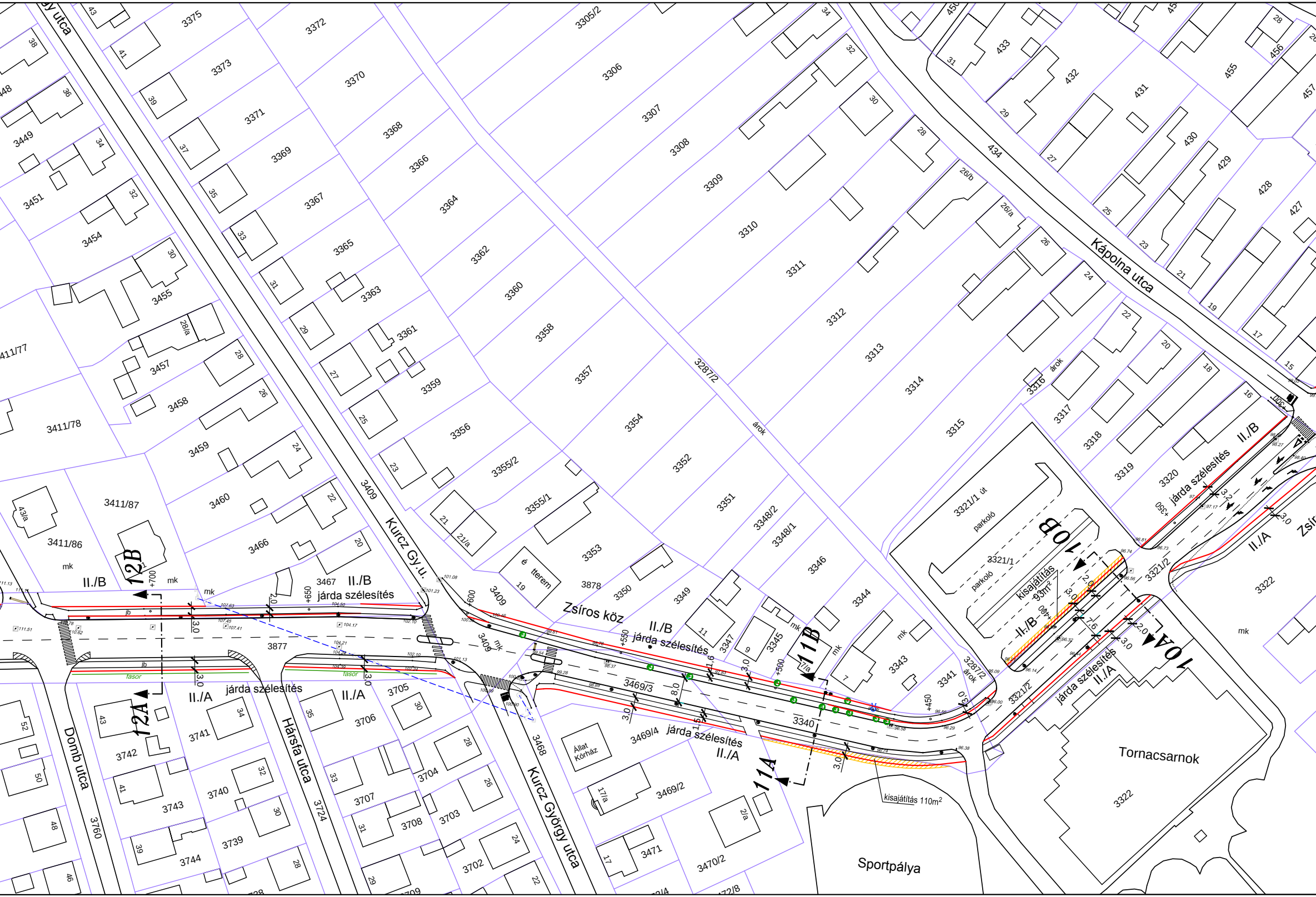
Kápolna utca
Kurcz Gy.u.
Kurcz György utca
Zsíros köz
Domb utca
Hársfa utca
Tornacsarnok
Sportpálya
Állat Kórház
parkoló
3321/1 út
árok
II./B
II./A
járda szélesítés
kisajátítás 93m²
kisajátítás 110m²
12A
12B
11A
11B
10A
10B
+600
+650
+700
+550
+500
+450
+400
+350
mk
jb
fasor
3,0
2,0
1,6
8,0
7,6
3,2
3375
3372
3373
3370
3371
3368
3369
3366
3367
3364
3365
3362
3363
3360
3361
3358
3359
3357
3356
3354
3355/2
3355/1
3353
3352
3350
3351
3349
3348/2
3348/1
3347
3346
3345
3344
3343
3341
3340
3305/2
3306
3307
3308
3309
3310
3311
3312
3313
3314
3315
3316
3317
3318
3319
3320
3321/1
3321/2
3322
3287/2
3409
3449
3451
3454
3455
3457
3458
3459
3460
3466
3467
3411/77
3411/78
3411/87
3411/86
3877
3878
3469/3
3469/4
3469/2
3468
3471
3470/2
3741
3742
3743
3740
3744
3739
3760
3724
3705
3706
3707
3708
3704
3703
3702
434
433
432
431
430
429
428
427
455
456
457

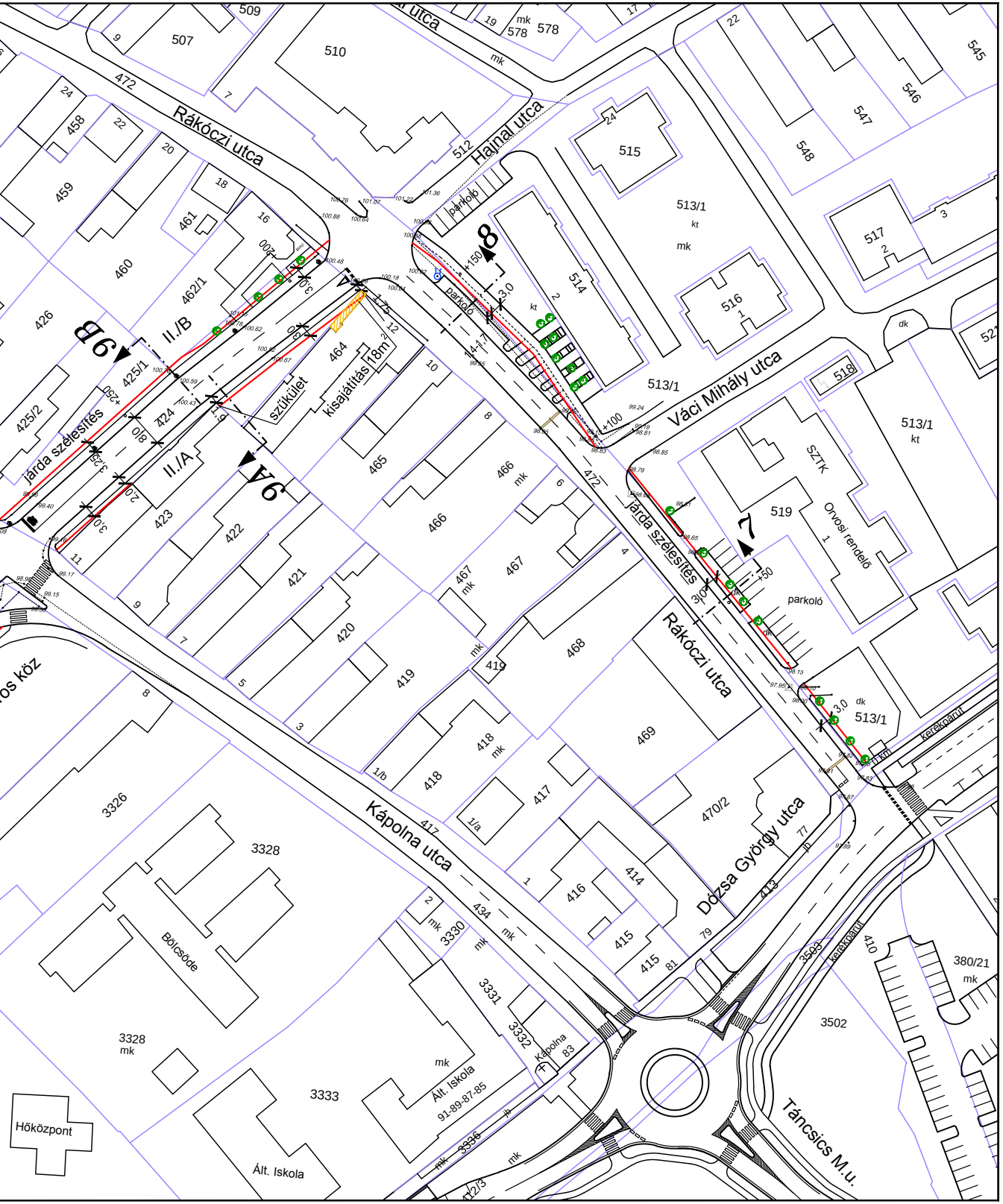
Rákóczi utca
Hajnal utca
Váci Mihály utca
Rákóczi utca
Kápolna utca
Dózsa György utca
Táncsics M.u.
Zsíros köz
parkoló
járda szélesítés
járda szélesítés
szűkület
kisajátítás 18m²
kerékpárút
kerékpárút
II./B
II./A
9B
9A
8
7
SZTK
Orvosi rendelő
Bölcsőde
Ált. Iskola
Ált. Iskola
91-89-87-85
Hőközpont
Kápolna 83
507
509
510
512
513/1
514
515
516
517
518
519
3326
3328
3333
3502
3503
380/21
mk
kt
dk

File neve:Helyszinrajz-2vált.dwg

PROURBE
KFT
MÉRNÖKI ÉS VÁROSRENDEZÉSI
KORLÁTOLT FELELŐSSÉGŰ TÁRSASÁG
BUDAPEST
H-1034 Budapest, Szomolnok u. 14.
Telefon:250-5064 www.prourbekft.hu

| Munkaszám: | Rajzszám: | Dátum: |
|---|---|---|
| 23/14. | 4. | 2014.10. |

Megbízó:
Paks Város Önkormányzata

A munka megnevezése:
Rákóczi u.-Zsíros köz-Pollack M. u.-Gesztenyés u. men
kerékpárút döntés-előkészítő tanulmánya

Munkarész:
II. VÁLTOZAT Rákóczi u. - Zsíros köz - Pollack Mihály u.

| Tervező: | Ellenőr: | Ugyvezető |
|---|---|---|
| Imecs Anikó | Dulicz László | Dulicz |

Méretarány:
1:1000

tén vezetett

helyszínrajza

ig.:
László